PIK. 5437,00

Pole pow. HUMUS ISTN. = 1,53m2

Pole pow. WYKOP = 0,13m2

Pole pow. NASYP = 1,19m2

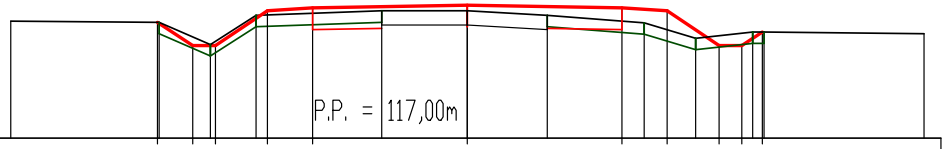

Skala pionowa 1:100

Skala pozioma 1:100

P.P. = 113,00m

RZĘDNE PROJEKTOWANE	119,03 118,62 118,62 119,23 119,28 119,33 119,28 119,23 118,62 118,62 118,86
RZĘDNE SPODU PROJ. NAWIERZCHNI	118,90 118,95 118,90
RZĘDNE TERENU	119,05 119,03 118,64 119,15 119,23 119,23 119,15 119,02 118,75 118,86 118,86 118,83
ODLEGŁOŚCI	-8,00 -5,43 -5,40 -4,81 -4,50 -4,41 -3,70 -3,50 -2,71 -1,50 0,00 1,40 2,71 3,10 3,50 4,00 4,41 4,81 5,00 5,17 5,20 8,00

PIK. 5468,00

Pole pow. HUMUS ISTN. = 1,77m2

Pole pow. WYKOP = 0,59m2

Pole pow. NASYP = 0,58m2

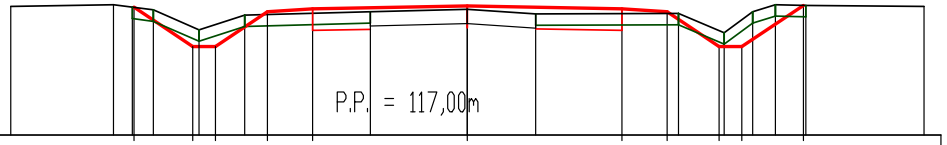

Skala pionowa 1:100

Skala pozioma 1:100

P.P. = 113,00m

RZĘDNE PROJEKTOWANE	119,24 118,55 118,55 119,16 119,21 119,26 119,21 119,16 118,55 118,55 119,27
RZĘDNE SPODU PROJ. NAWIERZCHNI	118,83 118,88 118,83
RZĘDNE TERENU	119,25 119,28 119,24 119,19 118,84 119,10 119,16 119,20 119,12 119,13 118,79 119,16 119,28 119,27 119,25
ODLEGŁOŚCI	-8,00 -6,20 -5,87 -5,84 -5,50 -4,81 -4,70 -4,41 -3,90 -3,50 -2,71 -1,70 0,00 1,20 2,71 3,50 3,70 4,41 4,50 4,81 5,00 5,40 5,89 5,93 8,00

PIK. 5491,00

Pole pow. HUMUS ISTN. = 1,66m2

Pole pow. WYKOP = 0,36m2

Pole pow. NASYP = 0,66m2

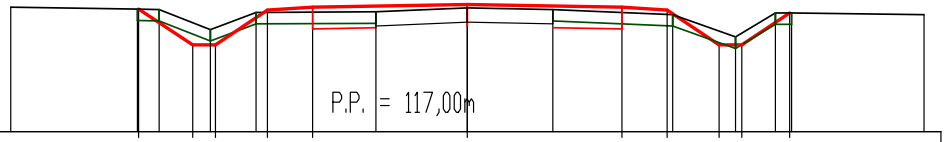

Skala pionowa 1:100

Skala pozioma 1:100

P.P. = 113,00m

RZĘDNE PROJEKTOWANE	119,15 118,52 118,52 119,13 119,18 119,23 119,18 119,13 118,52 118,52 119,08
RZĘDNE SPODU PROJ. NAWIERZCHNI	118,80 118,85 118,80
RZĘDNE TERENU	119,18 119,15 119,14 118,79 119,09 119,10 119,17 119,14 119,05 118,66 119,08 119,08 119,05
ODLEGŁOŚCI	-8,00 -5,78 -5,76 -5,40 -4,81 -4,50 -4,41 -3,70 -3,50 -2,71 -1,60 0,00 1,50 2,71 3,50 3,60 4,41 4,70 4,81 5,40 5,65 5,68 8,00

PIK. 5529,00

Pole pow. HUMUS ISTN. = 1,69m2

Pole pow. WYKOP = 0,59m2

Pole pow. NASYP = 0,67m2

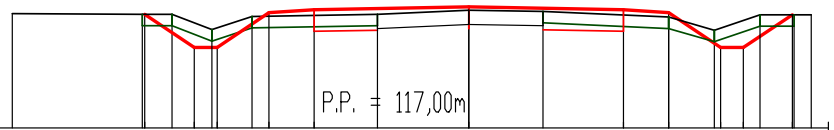

	118,99 118,41 118,41 119,02 119,07 119,12 119,07 119,02 118,41 118,41 118,98
	118,69 118,74 118,69
	119,00 118,99 118,99 118,72 118,95 118,99 119,06 119,04 118,94 118,71 118,98 118,98 118,98
	-8,00 -5,72 -5,68 -5,20 -4,81 -4,50 -4,41 -3,80 -3,50 -2,71 -1,60 0,00 1,30 2,71 3,50 4,30 4,41 4,81 5,10 5,67 5,70 6,00

PIK. 5561,00

Pole pow. WYKOP = 0,30m2

Pole pow. NASYP = 0,80m2

Pole pow. HUMUS ISTN. = 1,60m2

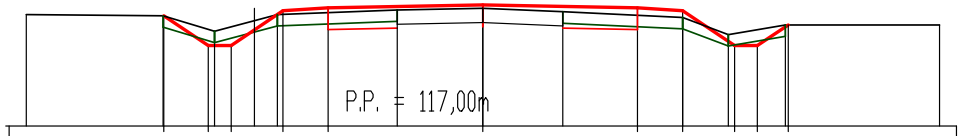

	118,93 118,41 118,41 119,02 119,07 119,12 119,07 119,02 118,41 118,41 118,77
	118,69 118,74 118,69
	118,95 118,93 118,66 118,95 119,03 119,06 119,00 118,90 118,60 118,77 118,77
	-8,00 -5,60 -5,59 -4,81 -4,70 -4,41 -3,60 -3,50 -2,71 -1,50 0,00 1,40 2,71 3,50 4,30 4,41 4,81 5,30 5,35 8,00

PIK. 5592,00

Pole pow. HUMUS ISTN. = 1,72m2

Pole pow. WYKOP = 0,58m2

Pole pow. NASYP = 0,67m2

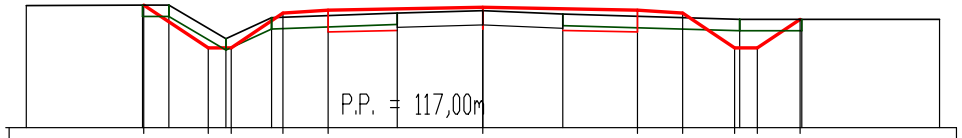

	119,15 118,40 118,40 119,01 119,06 119,11 119,06 119,01 118,40 118,40 118,90
	118,68 118,73 118,68
	119,14 119,15 119,15 118,56 118,93 119,01 119,05 118,99 118,90 118,90 118,90
	-8,00 -5,96 -5,94 -5,50 -4,81 -4,50 -4,41 -3,70 -3,50 -2,71 -1,50 0,00 1,40 2,71 3,50 4,41 4,50 4,81 5,56 5,59 8,00

PIK. 5623,00

Pole pow. WYKÓP = 0,36m2

Pole pow. NASYP = 0,83m2

Pole pow. HUMUS ISTN. = 1,65m2

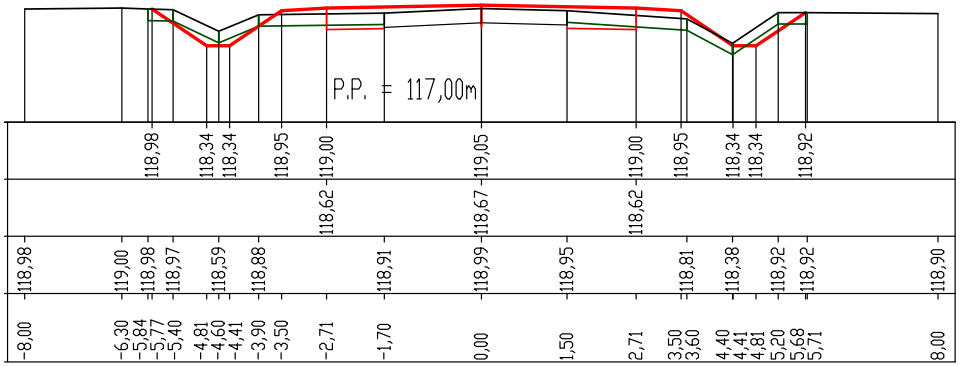
P.P. = 117,00m
118,98 118,34 118,34 118,95 119,00 119,05 119,00 118,95 118,34 118,34 118,92
118,62 118,67 118,62
118,98 119,00 118,98 118,97 118,59 118,88 118,91 118,99 118,95 118,81 118,38 118,92 118,92 118,90
-8,00 -6,30 -5,84 -5,77 -5,40 -4,81 -4,60 -4,41 -3,90 -3,50 -2,71 -1,70 0,00 1,50 2,71 3,50 3,60 4,40 4,41 4,81 5,20 5,68 5,71 8,00

PIK. 5653,00

Pole pow. WYKÓP = 0,22m2

Pole pow. NASYP = 0,85m2

Pole pow. HUMUS ISTN. = 1,58m2

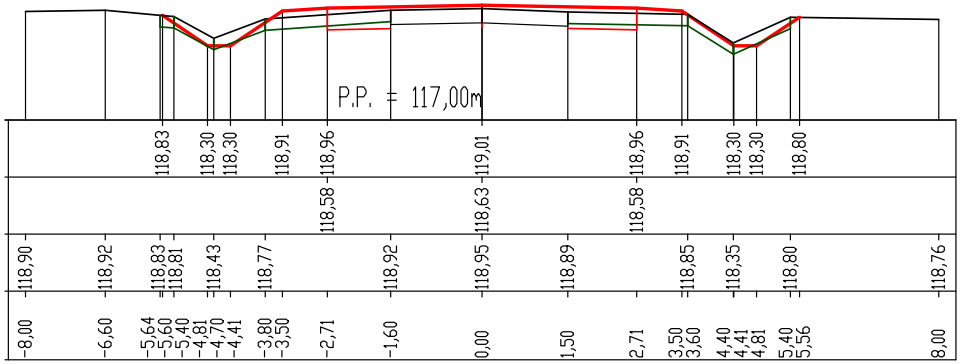
P.P. = 117,00m
118,83 118,30 118,30 118,91 118,96 119,01 118,96 118,91 118,30 118,30 118,80
118,58 118,63 118,58
118,90 118,92 118,83 118,81 118,43 118,77 118,92 118,95 118,89 118,85 118,35 118,80 118,76
-8,00 -6,60 -5,64 -5,60 -5,40 -4,81 -4,70 -4,41 -3,80 -3,50 -2,71 -1,60 0,00 1,50 2,71 3,50 3,60 4,40 4,41 4,81 5,40 5,56 8,00

PIK. 5675,00

Pole pow. WYKÓP = 0,29m2

Pole pow. NASYP = 0,87m2

Pole pow. HUMUS ISTN. = 1,67m2

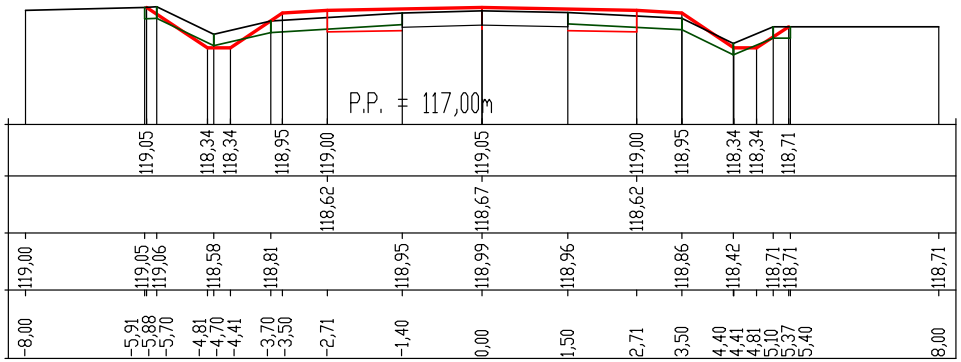
P.P. = 117,00m
119,05 118,34 118,34 118,95 119,00 119,05 119,00 118,95 118,34 118,34 118,71
118,62 118,67 118,62
119,00 119,05 119,06 118,58 118,81 118,95 118,99 118,96 118,86 118,42 118,71 118,71 118,71
-8,00 -5,91 -5,88 -5,70 -4,81 -4,70 -4,41 -3,70 -3,50 -2,71 -1,40 0,00 1,50 2,71 3,50 4,40 4,41 4,81 5,10 5,37 5,40 8,00

PIK. 5711,00

Pole pow. WYKÓP = 0,51m2

Pole pow. NASYP = 0,73m2

Pole pow. HUMUS ISTN. = 1,62m2

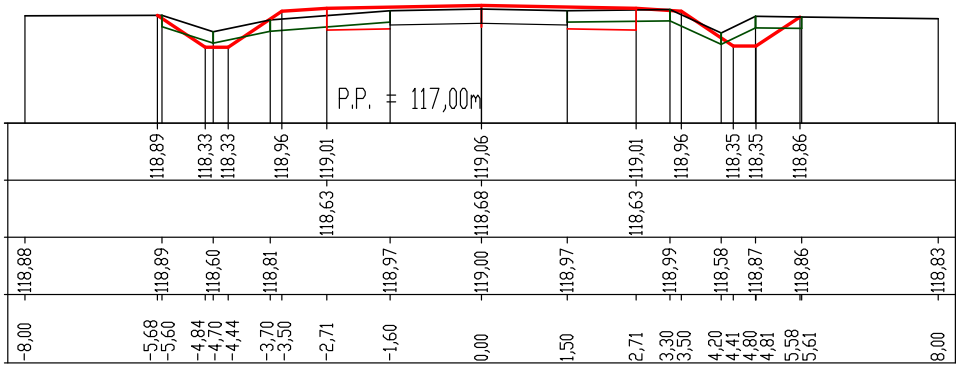
P.P. = 117,00m
118,89 118,33 118,33 118,96 119,01 119,06 119,01 118,96 118,35 118,35 118,86
118,63 118,68 118,63
118,88 118,89 118,60 118,81 118,97 119,00 118,97 118,99 118,58 118,87 118,86 118,83
-8,00 -5,68 -5,60 -4,84 -4,70 -4,44 -3,70 -3,50 -2,71 -1,60 0,00 1,50 2,71 3,30 3,50 4,20 4,41 4,80 4,81 5,58 5,61 8,00

PIK. 5736,00

Pole pow. WYKÓP = 0,58m2

Pole pow. NASYP = 0,77m2

Pole pow. HUMUS ISTN. = 1,68m2

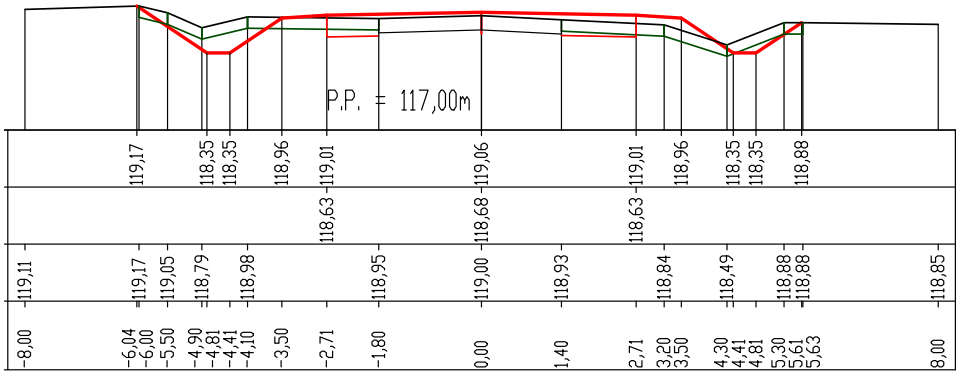
P.P. = 117,00m
119,17 118,35 118,35 118,96 119,01 119,06 119,01 118,96 118,35 118,35 118,88
118,63 118,68 118,63
119,11 119,17 119,05 118,79 118,98 118,95 119,00 118,93 118,84 118,49 118,88 118,88 118,85
-8,00 -6,04 -6,00 -5,50 -4,90 -4,81 -4,41 -4,10 -3,50 -2,71 -1,80 0,00 1,40 2,71 3,20 3,50 4,30 4,41 4,81 5,30 5,61 5,63 8,00

PIK. 5774,00

Pole pow. WYKÓP = 0,72m2

Pole pow. NASYP = 0,71m2

Pole pow. HUMUS ISTN. = 1,64m2

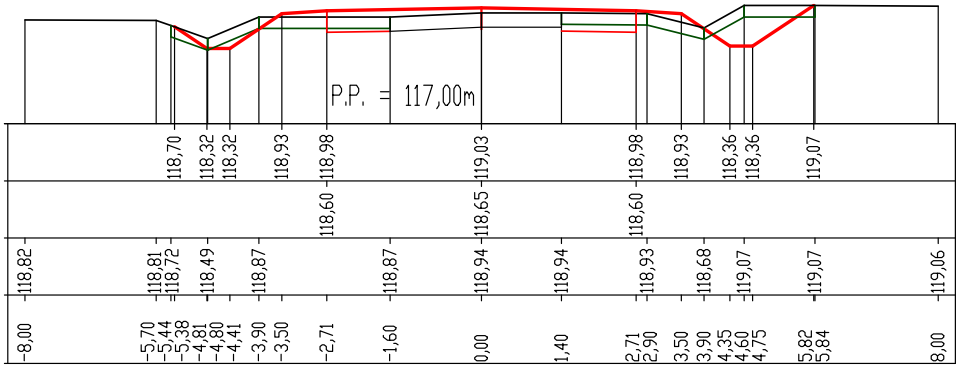
P.P. = 117,00m
118,70 118,32 118,32 118,93 118,98 119,03 118,98 118,93 118,36 118,36 119,07
118,60 118,65 118,60
118,82 118,81 118,72 118,49 118,87 118,87 118,94 118,94 118,93 118,68 119,07 119,07 119,06
-8,00 -5,70 -5,44 -5,38 -4,81 -4,80 -4,41 -3,90 -3,50 -2,71 -1,60 0,00 1,40 2,71 2,90 3,50 3,90 4,35 4,60 4,75 5,82 5,84 8,00

PIK. 5813,00

Pole pow. HUMUS ISTN. = 1,60m2

Pole pow. WYKOP = 0,53m2

Pole pow. NASYP = 1,04m2

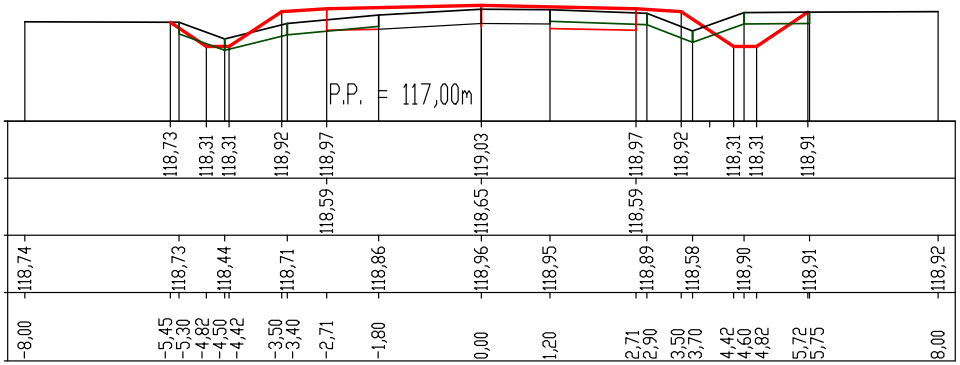
P.P. = 117,00m
118,73 118,31 118,31 118,92 118,97 119,03 118,97 118,92 118,31 118,31 118,91
118,59 118,65 118,59
118,74 118,73 118,44 118,71 118,86 118,96 118,95 118,89 118,58 118,90 118,91 118,92
-8,00 -5,45 -5,30 -4,82 -4,50 -4,42 -3,50 -3,40 -2,71 -1,80 0,00 1,20 2,71 2,90 3,50 3,70 4,42 4,60 4,82 5,72 5,75 8,00

PIK. 5844,00

Pole pow. HUMUS ISTN. = 1,57m2

Pole pow. WYKOP = 0,32m2

Pole pow. NASYP = 1,03m2

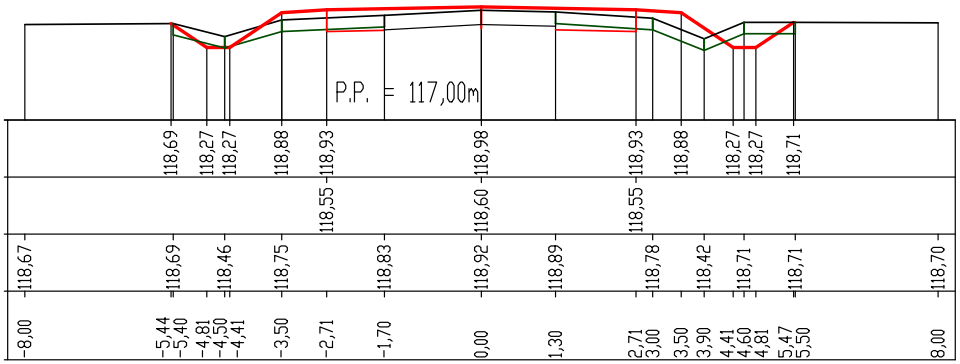
P.P. = 117,00m
118,69 118,27 118,27 118,88 118,93 118,98 118,93 118,88 118,27 118,27 118,71
118,55 118,60 118,55
118,67 118,69 118,46 118,75 118,83 118,92 118,89 118,78 118,42 118,71 118,71 118,70
-8,00 -5,44 -5,40 -4,81 -4,50 -4,41 -3,50 -2,71 -1,70 0,00 1,30 2,71 3,00 3,50 3,90 4,41 4,60 4,81 5,47 5,50 8,00

PIK. 5866,00

Pole pow. HUMUS ISTN. = 1,51m2

Pole pow. WYKOP = 0,32m2

Pole pow. NASYP = 1,09m2

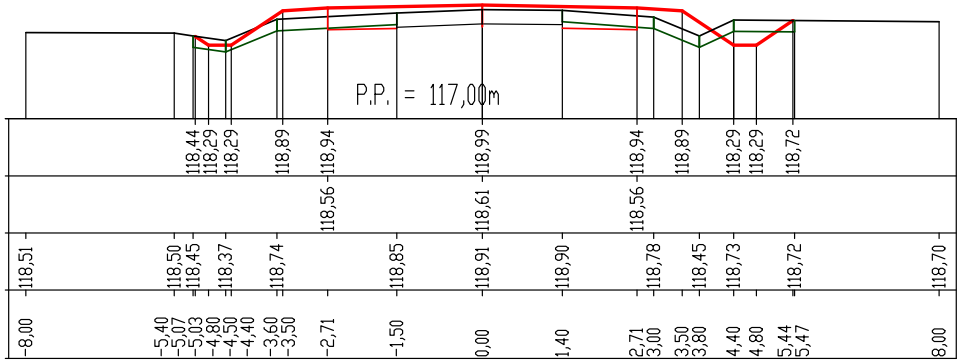
P.P. = 117,00m
118,44 118,29 118,29 118,89 118,94 118,99 118,94 118,89 118,29 118,29 118,72
118,56 118,61 118,56
118,51 118,50 118,45 118,37 118,74 118,85 118,91 118,90 118,78 118,45 118,73 118,72 118,70
-8,00 -5,40 -5,07 -5,03 -4,80 -4,50 -4,40 -3,60 -3,50 -2,71 -1,50 0,00 1,40 2,71 3,00 3,50 3,80 4,40 4,80 5,44 5,47 8,00

PIK. 5896,00

Pole pow. HUMUS ISTN. = 1,45m2

Pole pow. WYKOP = 0,14m2

Pole pow. NASYP = 1,27m2

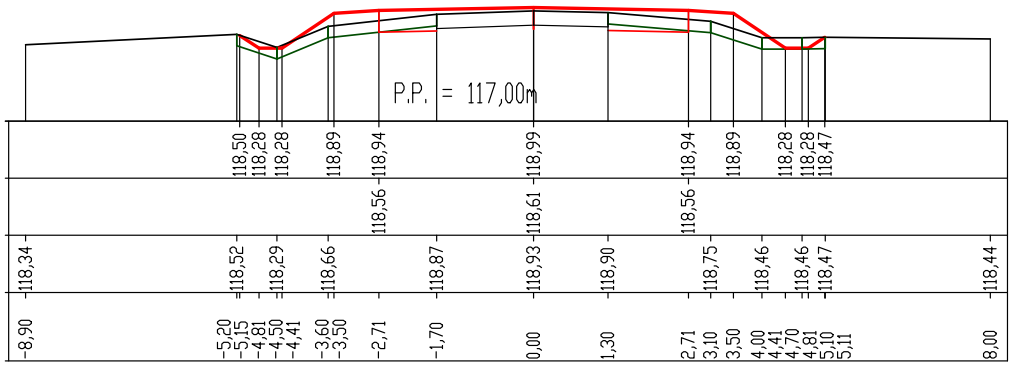
P.P. = 117,00m
118,50 118,28 118,28 118,89 118,94 118,99 118,94 118,89 118,28 118,28 118,47
118,56 118,61 118,56
118,34 118,52 118,29 118,66 118,87 118,93 118,90 118,75 118,46 118,46 118,47 118,44
-8,90 -5,20 -5,15 -4,81 -4,50 -4,41 -3,60 -3,50 -2,71 -1,70 0,00 1,30 2,71 3,10 3,50 4,00 4,41 4,70 4,81 5,10 5,11 8,00

PIK. 5927,00

Pole pow. HUMUS ISTN. = 1,62m2

Pole pow. WYKOP = 0,47m2

Pole pow. NASYP = 1,15m2

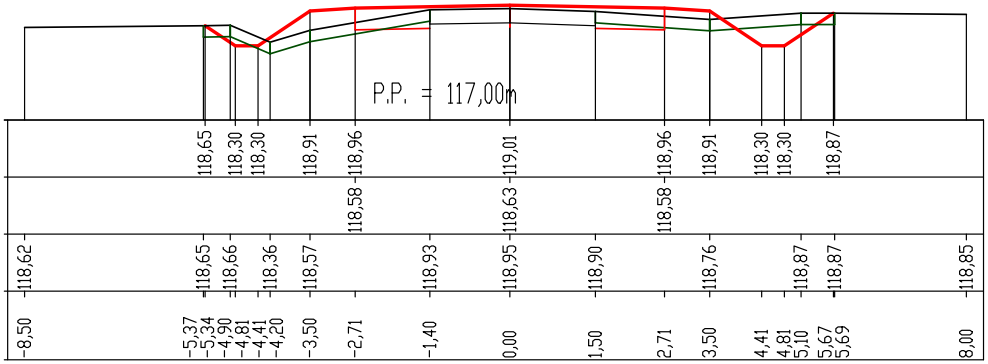
P.P. = 117,00m
118,65 118,30 118,30 118,91 118,96 119,01 118,96 118,91 118,30 118,30 118,87
118,58 118,63 118,58
118,62 118,65 118,66 118,36 118,57 118,93 118,95 118,90 118,76 118,87 118,87 118,85
-8,50 -5,37 -5,34 -4,90 -4,81 -4,41 -4,20 -3,50 -2,71 -1,40 0,00 1,50 2,71 3,50 4,41 4,81 5,10 5,67 5,69 8,00

PIK. 5957,00

Pole pow. HUMUS ISTN. = 1,49m2

Pole pow. WYKOP = 0,20m2

Pole pow. NASYP = 1,02m2

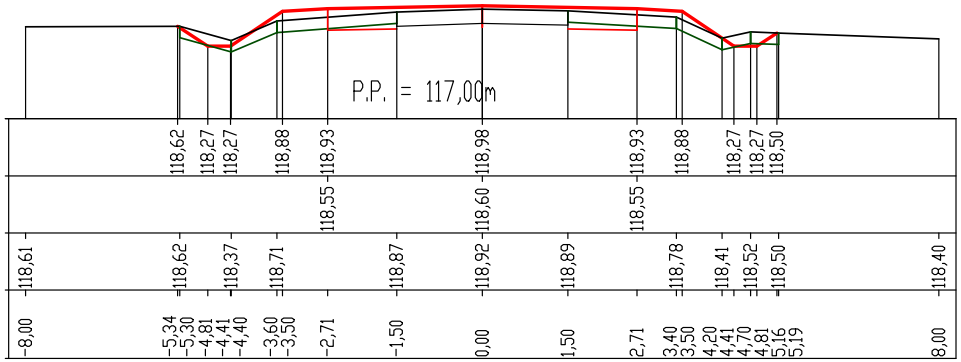
P.P. = 117,00m
118,62 118,27 118,27 118,88 118,93 118,98 118,93 118,88 118,27 118,27 118,50
118,55 118,60 118,55
118,61 118,62 118,37 118,71 118,87 118,92 118,89 118,78 118,41 118,52 118,50 118,40
-8,00 -5,34 -5,30 -4,81 -4,41 -4,40 -3,60 -3,50 -2,71 -1,50 0,00 1,50 2,71 3,40 3,50 4,20 4,41 4,70 4,81 5,16 5,19 8,00

PIK. 5982,00

Pole pow. HUMUS ISTN. = 1,70m2

Pole pow. WYKOP = 0,59m2

Pole pow. NASYP = 0,80m2

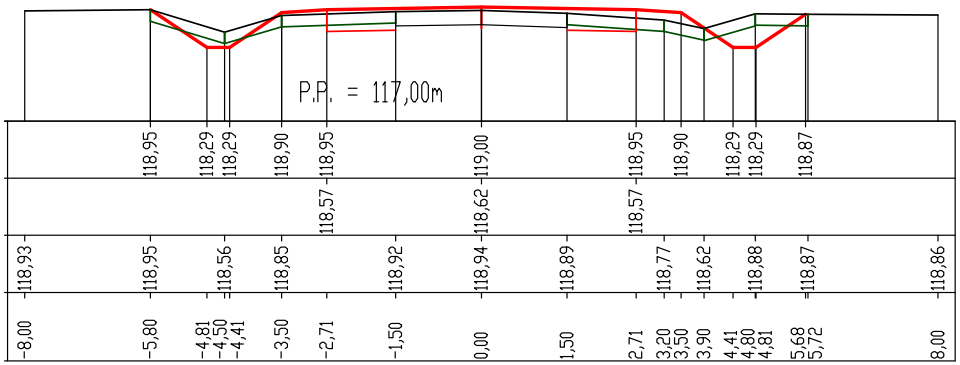
P.P. = 117,00m
118,95 118,29 118,29 118,90 118,95 119,00 118,95 118,90 118,29 118,29 118,87
118,57 118,62 118,57
118,93 118,95 118,56 118,85 118,92 118,94 118,89 118,77 118,62 118,88 118,87 118,86
-8,00 -5,80 -4,81 -4,50 -4,41 -3,50 -2,71 -1,50 0,00 1,50 2,71 3,20 3,50 3,90 4,41 4,80 4,81 5,68 5,72 8,00

PIK. 6009,00

Pole pow. HUMUS ISTN. = 1,64m2

Pole pow. WYKOP = 0,56m2

Pole pow. NASYP = 0,93m2

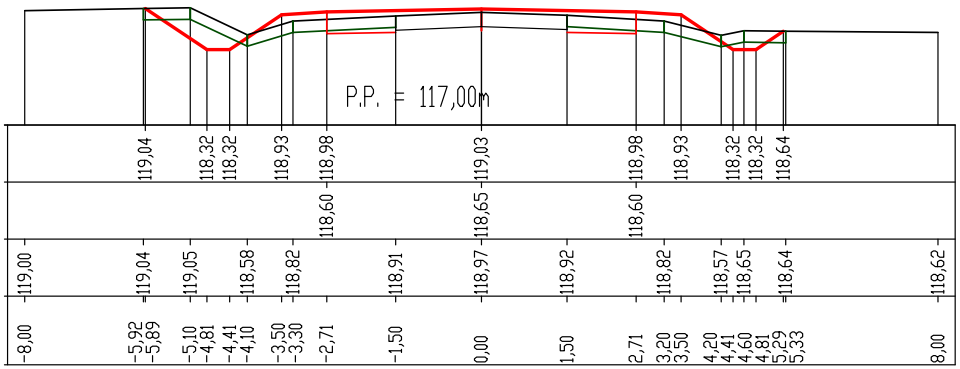
P.P. = 117,00m
119,04 118,32 118,32 118,93 118,98 119,03 118,98 118,93 118,32 118,32 118,64
118,60 118,65 118,60
119,00 119,04 119,05 118,58 118,82 118,91 118,97 118,92 118,82 118,57 118,65 118,64 118,62
-8,00 -5,92 -5,89 -5,10 -4,81 -4,41 -4,10 -3,50 -3,30 -2,71 -1,50 0,00 1,50 2,71 3,20 3,50 4,20 4,41 4,60 4,81 5,29 5,33 8,00

PIK. 6050,00

Pole pow. HUMUS ISTN. = 1,63m2

Pole pow. WYKOP = 0,67m2

Pole pow. NASYP = 0,85m2

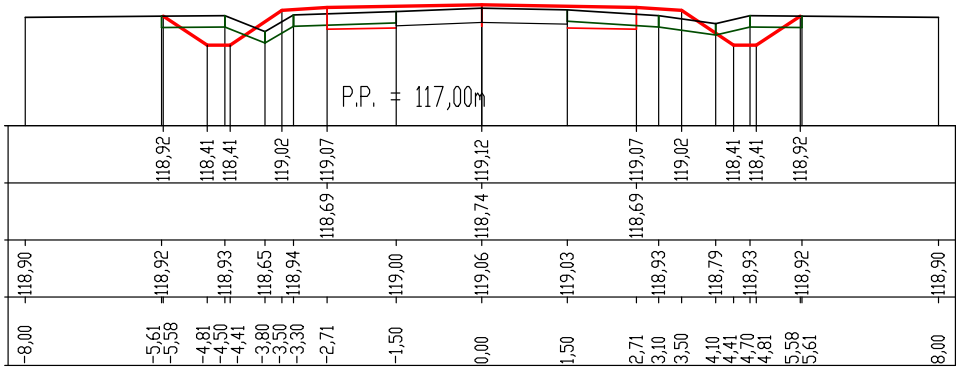
P.P. = 117,00m
118,92 118,41 118,41 119,02 119,07 119,12 119,07 119,02 118,41 118,41 118,92
118,69 118,74 118,69
118,90 118,92 118,93 118,65 118,94 119,00 119,06 119,03 118,93 118,79 118,93 118,92 118,90
-8,00 -5,61 -5,58 -4,81 -4,50 -4,41 -3,80 -3,50 -3,30 -2,71 -1,50 0,00 1,50 2,71 3,10 3,50 4,10 4,41 4,70 4,81 5,58 5,61 8,00

PIK. 6099,00

Pole pow. HUMUS ISTN. = 1,63m2

Pole pow. WYKOP = 0,66m2

Pole pow. NASYP = 0,82m2

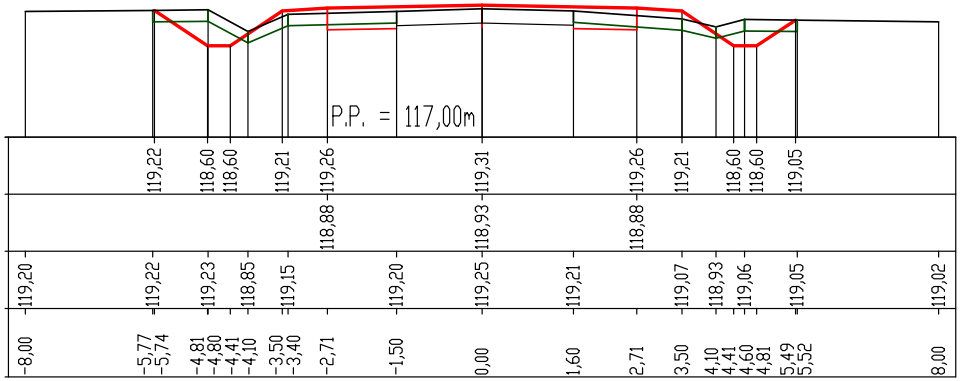
P.P. = 117,00m
119,22 118,60 118,60 119,21 119,26 119,31 119,26 119,21 118,60 118,60 119,05
118,88 118,93 118,88
119,20 119,22 119,23 118,85 119,15 119,20 119,25 119,21 119,07 118,93 119,06 119,05 119,02
-8,00 -5,77 -5,74 -4,81 -4,80 -4,41 -4,10 -3,50 -3,40 -2,71 -1,50 0,00 1,60 2,71 3,50 4,10 4,41 4,60 4,81 5,49 5,52 8,00

PIK. 6129,00

Pole pow. HUMUS ISTN. = 1,71m2

Pole pow. WYKOP = 1,00m2

Pole pow. NASYP = 0,72m2

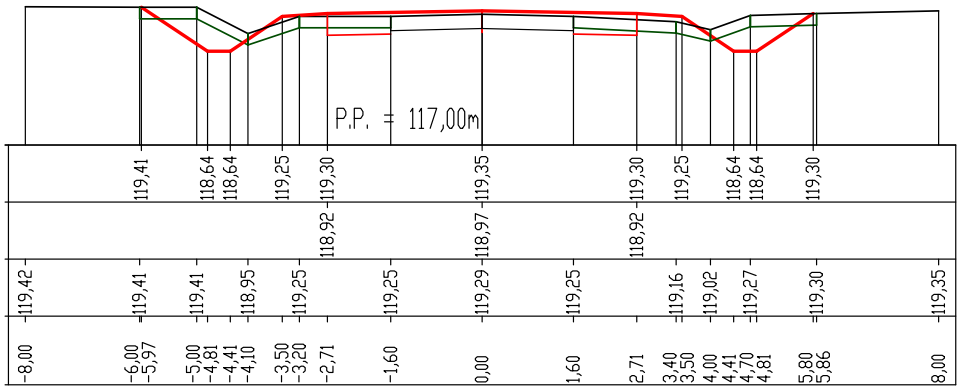
P.P. = 117,00m
119,41 118,64 118,64 119,25 119,30 119,35 119,30 119,25 118,64 118,64 119,30
118,92 118,97 118,92
119,42 119,41 119,41 118,95 119,25 119,25 119,29 119,25 119,16 119,02 119,27 119,30 119,35
-8,00 -6,00 -5,97 -5,00 -4,81 -4,41 -4,10 -3,50 -3,20 -2,71 -1,60 0,00 1,60 2,71 3,40 3,50 4,00 4,41 4,70 4,81 5,80 5,86 8,00

PIK. 6168,00

Pole pow. HUMUS ISTN. = 1,78m2

Pole pow. WYKOP = 1,00m2

Pole pow. NASYP = 0,74m2

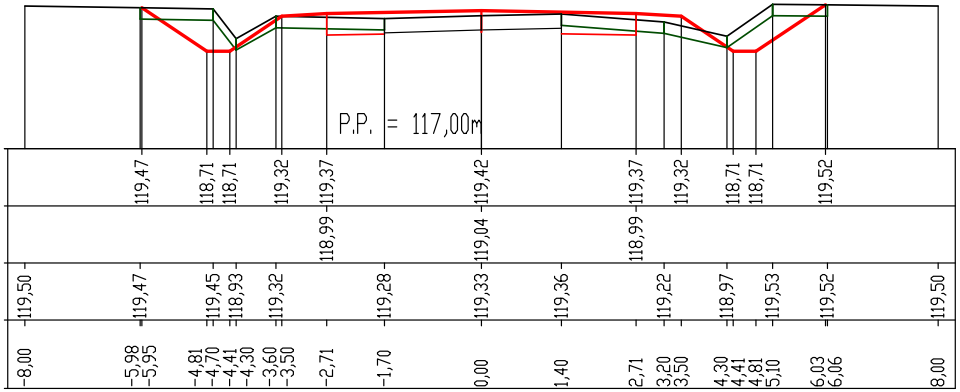
P.P. = 117,00m
119,47 118,71 118,71 119,32 119,37 119,42 119,37 119,32 118,71 118,71 119,52
118,99 119,04 118,99
119,50 119,47 119,45 118,93 119,32 119,28 119,33 119,36 119,22 118,97 119,53 119,52 119,50
-8,00 -5,98 -5,95 -4,81 -4,70 -4,41 -4,30 -3,60 -3,50 -2,71 -1,70 0,00 1,40 2,71 3,20 3,50 4,30 4,41 4,81 5,10 6,03 6,06 8,00

PIK. 6197,00

Pole pow. HUMUS ISTN. = 1,79m2

Pole pow. WYKOP = 1,20m2

Pole pow. NASYP = 0,64m2

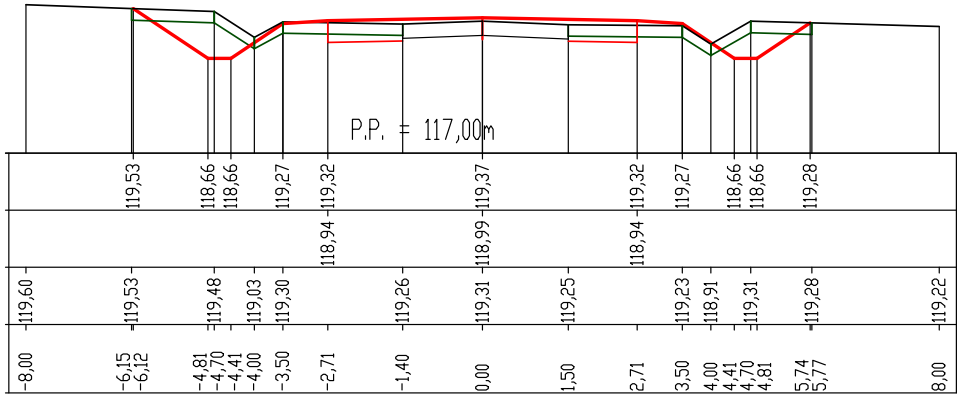
P.P. = 117,00m
119,53 118,66 118,66 119,27 119,32 119,37 119,32 119,27 118,66 118,66 119,28
118,94 118,99 118,94
119,60 119,53 119,48 119,03 119,30 119,26 119,31 119,25 119,23 118,91 119,31 119,28 119,22
-8,00 -6,15 -6,12 -4,81 -4,70 -4,41 -4,00 -3,50 -2,71 -1,40 0,00 1,50 2,71 3,50 4,00 4,41 4,70 4,81 5,74 5,77 8,00

PIK. 6302,00

Pole pow. HUMUS ISTN. = 1,66m2

Pole pow. WYKOP = 0,64m2

Pole pow. NASYP = 0,93m2

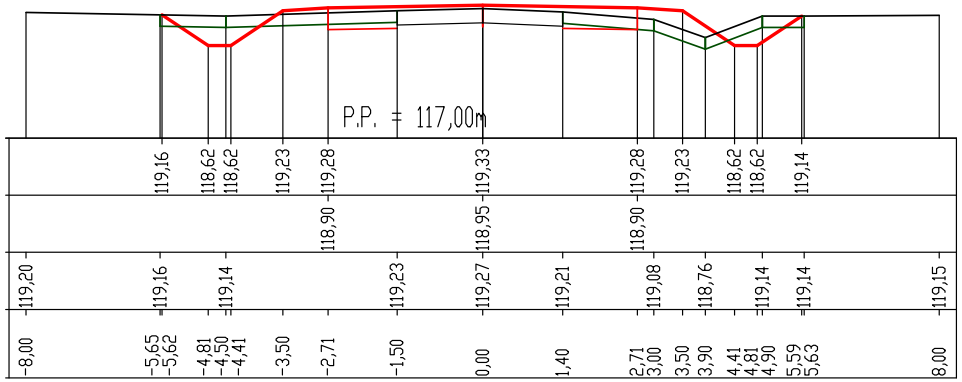
P.P. = 117,00m
119,16 118,62 118,62 119,23 119,28 119,33 119,28 119,23 118,62 118,62 119,14
118,90 118,95 118,90
119,20 119,16 119,14 119,23 119,27 119,21 119,08 118,76 119,14 119,14 119,15
-8,00 -5,65 -5,62 -4,81 -4,50 -4,41 -3,50 -2,71 -1,50 0,00 1,40 2,71 3,00 3,50 3,90 4,41 4,81 4,90 5,59 5,63 8,00

PIK. 6231,00

Pole pow. HUMUS ISTN. = 1,84m2

Pole pow. WYKOP = 1,59m2

Pole pow. NASYP = 0,57m2

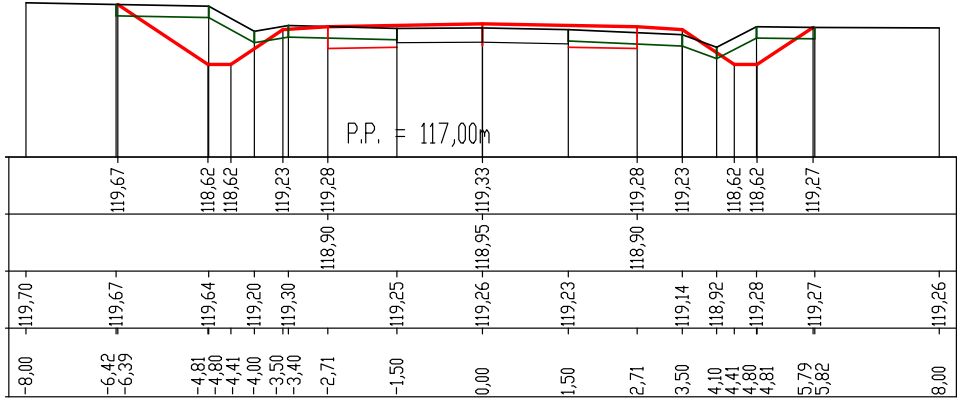
P.P. = 117,00m
119,67 118,62 118,62 119,23 119,28 119,33 119,28 119,23 118,62 118,62 119,27
118,90 118,95 118,90
119,70 119,67 119,64 119,20 119,30 119,25 119,26 119,23 119,14 118,92 119,28 119,27 119,26
-8,00 -6,42 -6,39 -4,81 -4,80 -4,41 -4,00 -3,50 -3,40 -2,71 -1,50 0,00 1,50 2,71 3,50 4,10 4,41 4,80 4,81 5,79 5,82 8,00

PIK. 6321,00

Pole pow. HUMUS ISTN. = 1,19m2

Pole pow. WYKOP = 0,32m2

Pole pow. NASYP = 0,76m2

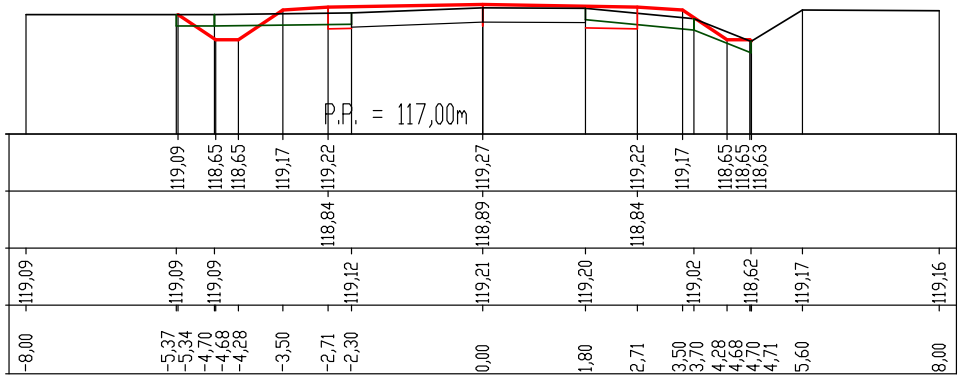
P.P. = 117,00m
119,09 118,65 118,65 119,17 119,22 119,27 119,22 119,17 118,65 118,65 118,63
118,84 118,89 118,84
119,09 119,09 119,09 119,12 119,21 119,20 119,02 118,62 119,17 119,16
-8,00 -5,37 -5,34 -4,70 -4,68 -4,28 -3,50 -2,71 -2,30 0,00 1,80 2,71 3,50 3,70 4,28 4,68 4,70 4,71 5,60 8,00

PIK. 6272,00

Pole pow. HUMUS ISTN. = 1,78m2

Pole pow. WYKOP = 0,66m2

Pole pow. NASYP = 0,65m2

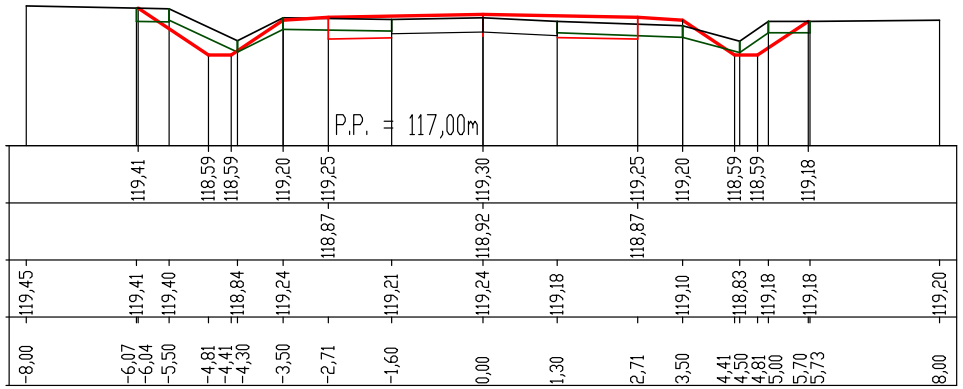
P.P. = 117,00m
119,41 118,59 118,59 119,20 119,25 119,30 119,25 119,20 118,59 118,59 119,18
118,87 118,92 118,87
119,45 119,41 119,40 118,84 119,24 119,21 119,24 119,18 119,10 118,83 119,18 119,18 119,20
-8,00 -6,07 -6,04 -5,50 -4,81 -4,41 -4,30 -3,50 -2,71 -1,60 0,00 1,30 2,71 3,50 4,41 4,50 4,81 5,00 5,70 5,73 8,00

PIK. 6324,94

Pole pow. HUMUS ISTN. = 0,76m2

Pole pow. WYKOP = 0,38m2

Pole pow. NASYP = 0,26m2

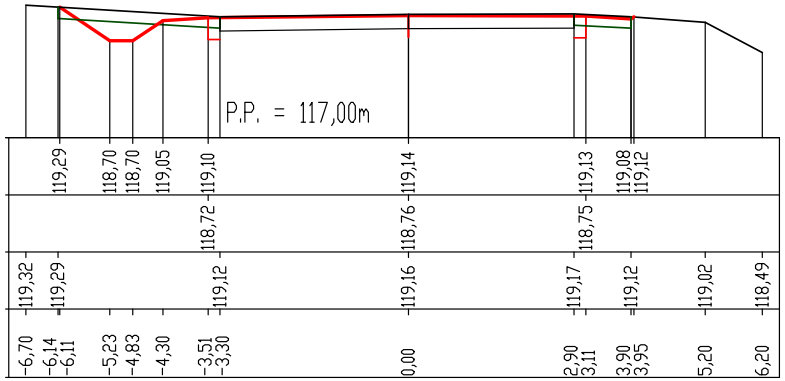
P.P. = 117,00m
119,29 118,70 118,70 119,05 119,10 119,14 119,13 119,08 119,12
118,72 118,76 118,75
119,32 119,29 119,12 119,16 119,17 119,12 119,02 118,49
-6,70 -6,14 -6,11 -5,23 -4,83 -4,30 -3,51 -3,30 0,00 2,90 3,11 3,90 3,95 5,20 6,20

Nazwa projektu	**Projekt rozbudowy drogi gminnej nr G.320411W Zielona - Filipy - Kozin - Wężewo**		
Inwestor	**Wójt Gminy Krasne**		
Wykonawca	**AS Projekt, Warszawa**		
Rysunek	**PRZEKROJE POPRZECZNE**		
	Skala 1:100	Kwiecień 2019	Rysunek 5/6
Projektant	mgr inż. Krystyna Suwara upr. nr Wa-793/94	specjalność drogowa	
Asystent	mgr inż. Wojciech Soból		
Sprawdził	mgr inż.Agnieszka Kowalczyk-Suwara upr. nr MAZ/0403/POOD/10	specjalność drogowa	